



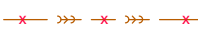



AČOV TÁBOR - NÁTOKOVÁ ČÁST, KALOVÉ A PLYNOVÉ HOSPODÁŘSTVÍ
KOORDINAČNÍ SITUAČNÍ VÝKRES 1 : 500

- [illegible]

Legenda - stávající stav:

- | | |
|---|------------------------------|
|  | hranice pozemků KN |
|  | nadzemní objekty |
|  | podzemní objekty |
|  | komunikace a zpevněné plochy |
-
- ## Legenda - návrh:
- | | |
|---|------------------------------------|
|  | hranice řešeného území |
|  | nové konstrukce a objekty |
|  | nové zpevněné plochy |
|  | nové vzduchovodní potrubí |
|  | demontáž nefunkčního potrubí |
|  | kácení a ochrana vzrostlých stromů |
|  | ochrana vzrostlých stromů |

Mapový podklad:

HLAV. INŽENÝR	ZODPOVĚD. PROJEKTANT	VYPRACOVAL	KRESLIL	KONTROLOVAL	 <div> SENŮVÁZNÉ NÁM. 1 ČESKÉ BUDĚJOVICE 370 01 tel. 385775111 </div>	
ING. UNGER	ING. UNGER	ING. UNGER	ING. UNGER	ING. HRUBÝ		
INVESTOR VODÁRENSKÁ SPOLEČNOST TÁBORSKO s.r.o.					ZAK. Č. 1361-13	
KRAJ JIHOČESKÝ	OBEC MĚSTO TÁBOR		ARCH. Č. 1361			
AKCE	<div>AČOV TÁBOR</div> <div>SUŠÁRNA ZVODNĚNÝCH KALŮ</div>				FORMÁT 6xA4	KOPIE
					DATUM 05/2019	
					STUPEŇ DŮR	
					MĚŘÍTKO 1:500	
OBSAH	KOORDINAČNÍ SITUAČNÍ VÝKRES				VÝKR. Č. 3	ČÁST C